



Kivijärven kunta

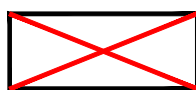
## PENTTILÄN YHTEISMETSÄN RANTA-ASEMAKAAVAN OSITTAINEN KUMOAMINEN kaavaehdotus

Ranta-asemakaavan kumoaminen koskee Kivijärven kunnan Kivijärven kylän tilaa RN:o 265-403-13-70.  
Mittakaava 1:2000

### ASEMAKAAVAMERKINNÄT JA -MÄÄRÄYKSET:

 3 m kaava-alueen rajan ulkopuolella oleva viiva.

 Korttelin, korttelinosan ja alueen raja.

 Kumoutuva ranta-asemakaavan alue.

22.2.2018

FCG Suunnittelu ja tekniikka Oy

arkkitehti Tuomo Järvinen

<p>KIVIJÄRVEN KUNTA Kivijärvi</p> <p>Penttilän yhteismetsän ranta-asemakaavan osittainen kumoaminen</p>	<p>Nähtävillä luonnos 2.11.2017 – 4.12.2017</p> <p>Valtuusto</p>				
 <p>FCG Suunnittelu ja tekniikka Oy Puistokatu 2, A 40101 Jyväskylä Puh. 0104090 www.fcg.fi</p>	<p>Suunnitteluala, työnnumero ja piirustuksen numero</p> <p><b>YKS</b>                      P31477                      <b>901</b></p> <p>Tiedosto 2018-02-22_Penttilän Yhteismetsä KUMOAMINEN_kaavaehdotus.dwg</p>				
<p>Päiväys 22.2.2018</p> <p>Pääsuunn. Susanna Paananen, Ins. Amk YKS-585</p> <p>Hyv. j. Silvennoinen, aluapäällikkö</p>	<p>Suunn./Piirt. S. Paananen, T. Järvinen</p> <p>Tarkastaja</p> <p>Yhteyshenkilö T. Järvinen</p>		<table border="1"> <tr> <td>A</td> </tr> <tr> <td>S</td> </tr> </table>	A	S
A					
S					